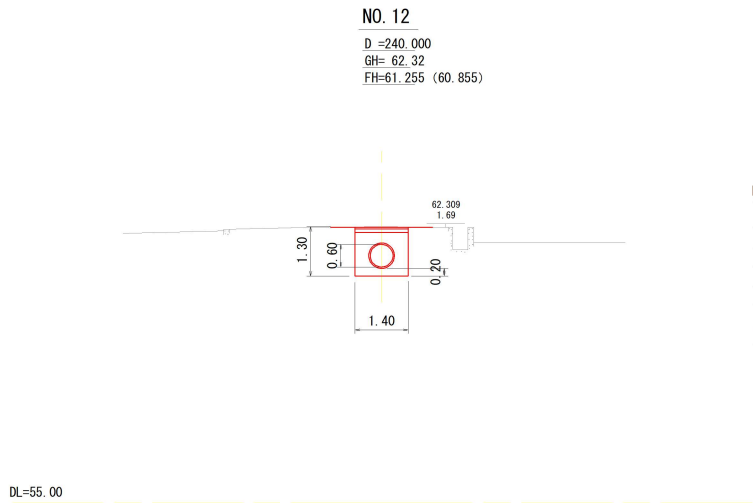
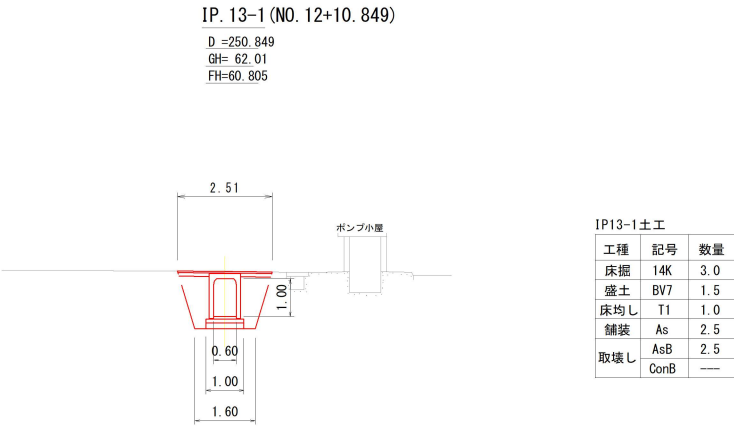


横断図(1) S=1:100



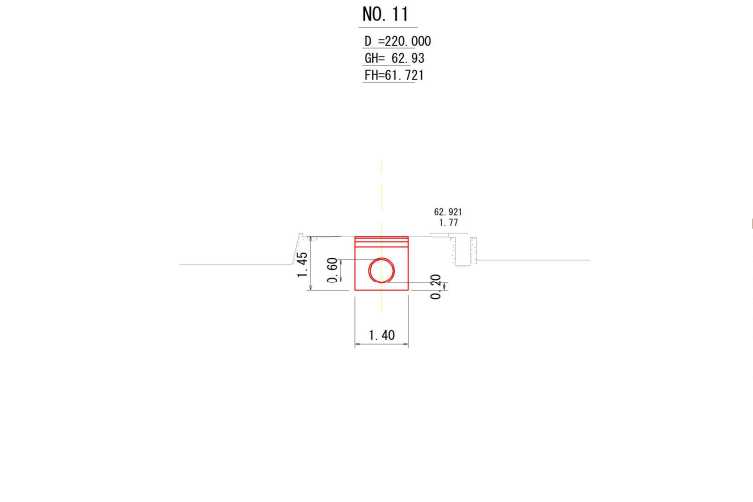
NO. 12-1土工

工種	記号	数量
床掘	14K	1.8
盛土	BV7	----
床均し	T1	1.4
舗装	As	1.4
取壊し	AsB	1.4
	ConB	----



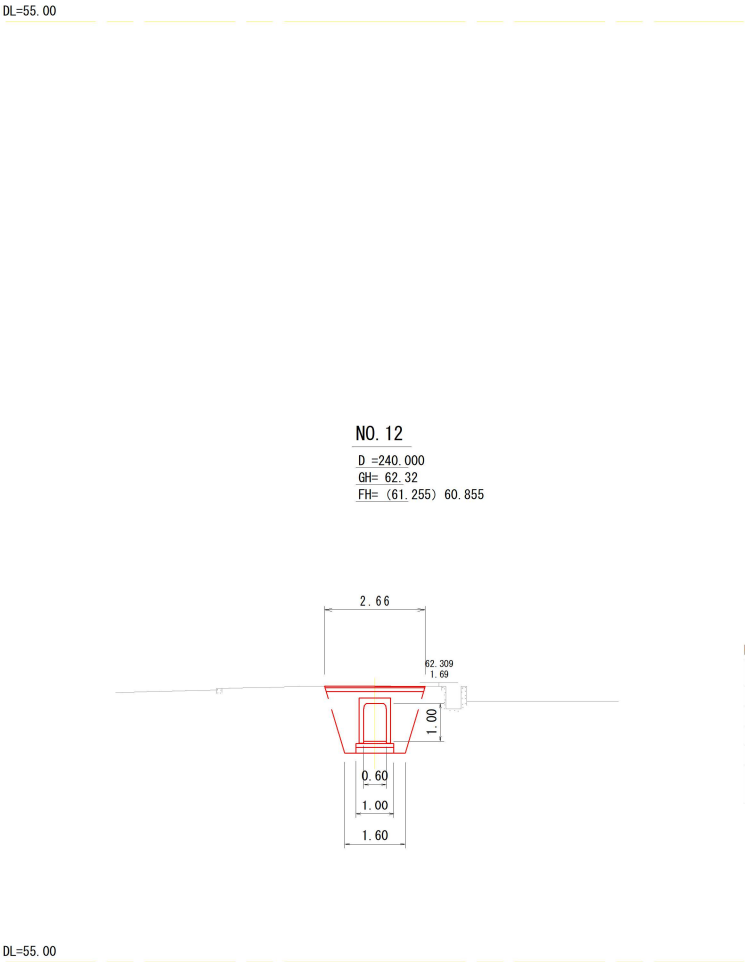
IP13-1土工

工種	記号	数量
床掘	14K	3.0
盛土	BV7	1.5
床均し	T1	1.0
舗装	As	2.5
取壊し	AsB	2.5
	ConB	----



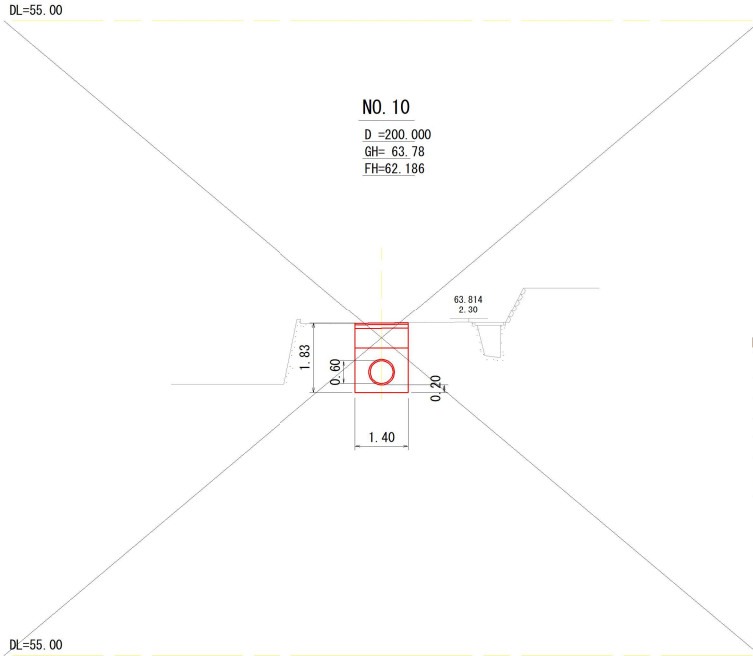
NO. 11土工

工種	記号	数量
床掘	14K	2.0
盛土	BV7	0.2
床均し	T1	1.4
舗装	As	1.4
取壊し	AsB	1.4
	ConB	----



NO. 12-2土工

工種	記号	数量
床掘	14K	3.7
盛土	BV7	2.1
床均し	T1	1.0
舗装	As	2.7
取壊し	AsB	2.7
	ConB	----



NO. 10土工

工種	記号	数量
床掘	14K	2.5
盛土	BV7	0.7
床均し	T1	1.4
舗装	As	1.4
取壊し	AsB	1.4
	ConB	----

実施図			
高知県 越知町			
工事種別	農補 第1号 築池地区 築池防災対策工事		
図面名称	横断図(1)	縮尺	S=1:100
路線河川名	町道柴尾1号線ほか		
工事箇所	高知県 高岡郡 越知町 柴尾		
		図面 番号	4 12